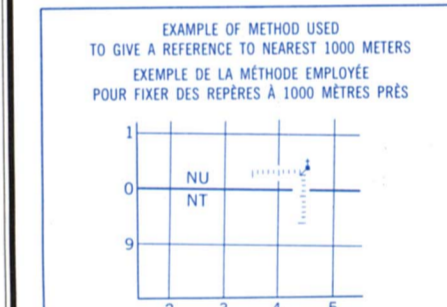
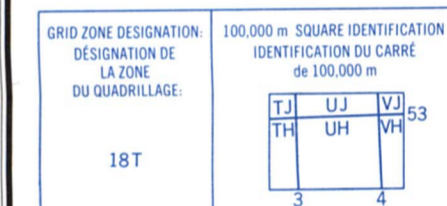


Military users, refer to this map as: **SÉRIE AS01 SÉRIE MAP 31N CARTE**  
 Références de cette carte pour usage militaire: **ÉDITION 3 MCE ÉDITION**



TEN THOUSAND METRE  
 UNIVERSAL TRANSVERSE MERCATOR GRID  
 ZONE 18  
 QUADRILLE DE DIX MILLE MÈTRES  
 TRANSVERSE UNIVERSEL DE MERCATOR



REFERENCE POINT  
 POINT DE RÉFÉRENCE

SQUARE: Read letters of 100,000m square  
 CARRÉ: Lire les lettres du carré de 100,000m

EASTING: Read number on grid line immediately to left of point  
 LONGITUDE EST: Note le chiffre de la ligne du quadrillage immédiatement à gauche du repère

NORTHING: Read number on grid line immediately below point  
 LATITUDE NORD: Note le chiffre de la ligne du quadrillage immédiatement en dessous du repère

GRID REFERENCE: N44504  
 RÉFÉRENCE AU QUADRILLE: N44504

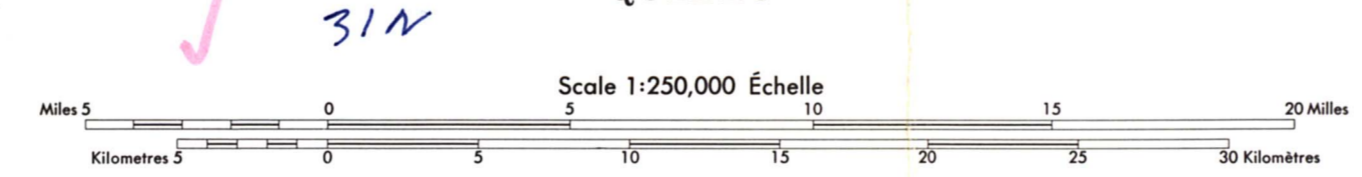
1974

Traisé

Produced by the SURVEYS AND MAPPING BRANCH  
 DÉPARTEMENT DE L'ÉNERGIE, DES MINES ET DES RESSOURCES  
 Updated from 1:50,000 maps. Information current as shown in diagram.  
 Copies may be obtained from the Canada Map Office,  
 Department of Energy, Mines and Resources, Ottawa,  
 or your nearest map dealer.  
 © Canada Copyrights Reserved 1977

# GRAND LAC VICTORIA

QUÉBEC



Roads:

hard surface, all weather	dual highway	more than 2 lanes
hard surface, all weather	2 lanes	less than 2 lanes
loose or stabilized surface, all weather	2 lanes or more	less than 2 lanes
loose surface, dry weather		
cart track		
trail, cut line or portage		

CONTOUR INTERVAL 200 FEET  
 Elevations in feet above Mean Sea Level  
 North American Datum 1927  
 Transverse Mercator Projection

Magnetic declination 1978 varies from 12°02' westerly at centre of west edge to 14°13' westerly at centre of east edge. Mean annual decrease 1.2'

Routes:

paillé, toute saison	2 chaussées séparées	plus de 2 voies
paillé, toute saison	2 voies	moins de 2 voies
gravier aggloméré, toute saison	2 voies ou plus	moins de 2 voies
de gravier période sèche		
sentier, percée ou portage		

POUR UNE LISTE COMPLÈTE DES SIGNES, VOIR AU VERSO

32 D	32 C	32 B
31 M	31 N	
31 L	31 K	

26456-ENQUÊTE KIPAWA (PROJET 1)  
 YOUNG, NORMAN - 1980  
 DOSSIER DES ENQUÊTES EN MILIEU AMÉRINDIEN