
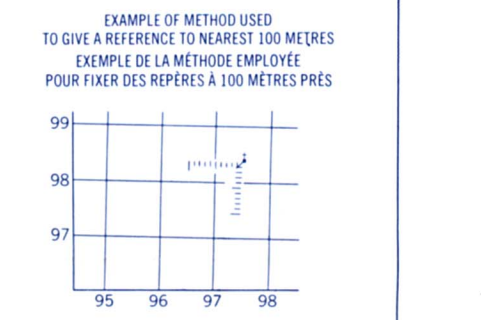
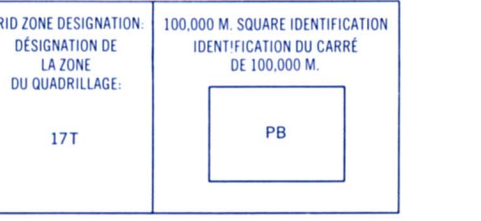


Military users, refer to this map as: Référence de cette carte pour usage militaire. SERIES A 751 SERIE MAP 31 L/11 CARTE ÉDITION 3 MCE ÉDITION



Use diagram only to obtain numerical values APPROXIMATELY. NEAN DÉTERMINATION NUMÉRIQUE APPROXIMATIVE. FOR CENTRE OF MAP. Utilisez le diagramme que pour obtenir les valeurs numériques DÉTERMINATION MOYENNE APPROXIMATIVE AU CENTRE DE LA CARTE EN 1974. Variation annuelle décroissante 0.6.

ONE THOUSAND METRE UNIVERSAL TRANSVERSE MERCATOR GRID ZONE 17 QUADRILLAGE DE MILLE MÈTRES TRANSVERSE UNIVERSÉL DE MERCATOR



REFERENCE POINT: CHURCH - ÉGLISE (on above 100 metres). EASTING: Read number on grid line immediately to left of point. NORTHING: Read number on grid line immediately to below of point. LATITUDE NORTH: Note the chiffre de la ligne de quadrillage immédiatement en dessous du repère. ESTIMATING: Estimate number of a square from this line eastward to point. ESTIMATE the number of diameters of the square between this line and the direction of grid. GRID REFERENCE: 9682. METRIC: 9682.00. Ne pas utiliser que référence 100,000 mètres (sans 03 mètres). La précision référence cartographique est 100,000 mètres (sans 03 mètres).

Produced by the SURVEYS AND MAPPING BRANCH, DEPARTMENT OF ENERGY, MINES AND RESOURCES. Issued from aerial photographs taken in 1970. Culture check 1971. Printed 1975. Copies may be obtained from the Canada Map Office, Department of Energy, Mines and Resources, Ottawa, or your nearest map dealer. © Canada Copyright Reserved 1975

Roads: hard surface, all weather; paved, toute saison; hard surface, all weather; pavée, toute saison; loose or stabilized surface, all weather; gravel aggloméré, toute saison; loose surface, dry weather and wet; terre, temps sec et temps humide; cart track; de terre; trail, cut line or portage; sentier, percée ou portage

TÉMISCAMING ONTARIO-QUÉBEC 31 L/11 Scale 1:50,000 Echelle 1:50,000 Miles 0 1 2 3 Kilometres 0 1000 2000 3000 4000 Yards 0 1000 2000 3000 4000

This Provisional Map is equivalent to a standard map in accuracy of content. Certains renseignements sur cette carte ont été vérifiés, mais elle n'est pas encore officielle. La Direction des levés et de la cartographie s'engage à publier une version corrigée et actualisée.

Cette carte provisoire équivaut à une carte régulière au point de vue précision de l'information. Certains renseignements sur cette carte ont été vérifiés, mais elle n'est pas encore officielle. La Direction des levés et de la cartographie s'engage à publier une version corrigée et actualisée.

Établie par la DIRECTION DES LEVÉS ET DE LA CARTOGRAPHIE, MINISTÈRE DE L'ÉNERGIE, DES MINES ET DES RESSOURCES. Mise à jour à partir de photographies aériennes prises en 1970. Vérification des contours en 1971. Imprimé en 1975. Ces cartes sont en vente au Bureau des Cartes du Canada, ministère de l'Énergie, des Mines et des Ressources, Ottawa, ou chez le marchand de livres près de chez vous. © Canada 1975. Tous droits réservés.

26456- ENQUÊTE KIPAWA (PROJET 1) YOUNG, NORMAN - 1980 DOSSIER DES ENQUÊTES EN MILIEU AMÉRINDIEN Enquête Norman Young Kipawa (1980) 31 L/11 ÉDITION 3